

## OPERATIONS TOPOGRAPHIQUES



**Euclid** met ses techniques à votre disposition pour vos opérations topographiques.

Nos 60 ans d'expérience et nos moyens modernes nous permettent de vous garantir performance, sécurité et rapidité.



### Relevés topographiques


Pour vos projets et selon vos cahiers des charges :

- Études foncières
- Ouvrages linéaires
- Zones à aménager
- Bathymétrie

### Opérations de précision

Dans l'implantation ou dans le contrôle d'ouvrages

- Implantation d'ouvrages d'art
- Contrôle de stabilité
- Plan de récolement
- Sites industriels, pétrochimiques et nucléaires
- Autres opérations de précision



### Relevés de bâtiments

- Plans d'intérieur, détaillés ou schématiques
- Plans de façade
- Coupes de bâtiment
- Traitement de photos numériques pour orthophotoplans
- Modélisation 3D

### Moyens techniques modernes


Pour assurer des mesures fiables et de précision, **Euclid** utilise des procédures et du matériel moderne de qualité

- Stations totales robotisées
- GPS sur réseau national TERIA
- Scanners 3D
- Drones
- Bateaux
- Véhicules tout terrain (4x4, quad)



[www.euclid.fr](http://www.euclid.fr)

**EUCLYD**  
Géomètres-Experts Associés  
SELARL au capital de 775 302€  
Siège social : 199 chemin de la Bretèque – 76230 BOIS GUILLAUME  
SIREN : 432 811 651  
Code APE : 7112A  
Inscription RCS : 432 811 651



Avril 2025

## OPERATIONS TOPOGRAPHIQUES RÉFÉRENCES




DONNEURS D'ORDRES	PRESTATIONS	MONTANTS
Véolia	Récolements de réseaux (27-76-80)	80 820 €HT
CA Seine Eure	Levé topographique - Assainissement Montaure (27)	18 980 €HT
SM Littoral 76	Levé topographique et bathymétrique (76)	37 580 €HT
Nestlé	Levés divers Rouxmesnil Bouteilles (76)	28 468 €HT
Alcéane	Levé topographique – Le Havre (76)	14 000 €HT
DREAL de Normandie	Contrôles topographiques - Prolongement RN27 (76)	461 446 €HT
CE3E	Levé de rivières et plans d'eau (27-28-61-76)	99 868 €HT
Évreux Portes de Normandie	Levé topographique - Assainissement Aviron (27)	23 020 €HT
AEVIA	Implantation – Viaduc de Oissel – A13 (76)	18 050 €HT
Ville de Dieppe	Levé d'une marnière au scanner 3D (76)	11 077 €HT
SIAEPA Fécamp Sud-Ouest	Levé topographique – Assainissement (76)	13 697 €HT
SNCF	Levé de voies ferrées et de gares (76)	3 870 €HT
Bouygues Bâtiment	Implantation Plate-forme logistique (27)	31 994 €HT
Grand port fluvio-maritime de l'axe Seine	Levé topographiques de quais – Grand Couronne (76)	17 400 €HT



www.euclid.fr

EUCLYD  
Géomètres-Experts Associés  
SELARL au capital de 775 302€  
Siège social : 199 chemin de la Bretèche – 76230 BOIS GUILLAUME  
SIREN : 432 811 651  
Code APE : 7112A  
Inscription RCS : 432 811 651



Avril 2025